

Fiche environnementale

Commune: **ANHEE**
 Arrondissement: **DINANT**
 Province: **NAMUR**

Edition 2010

1. ASPECTS SOCIO-ECONOMIQUES**Généralités**

Population (au 01/01):

1990	1995	2000	2005	2006	2007	2008
6 540	6 663	6 771	6 932	6 934	6 958	7 014

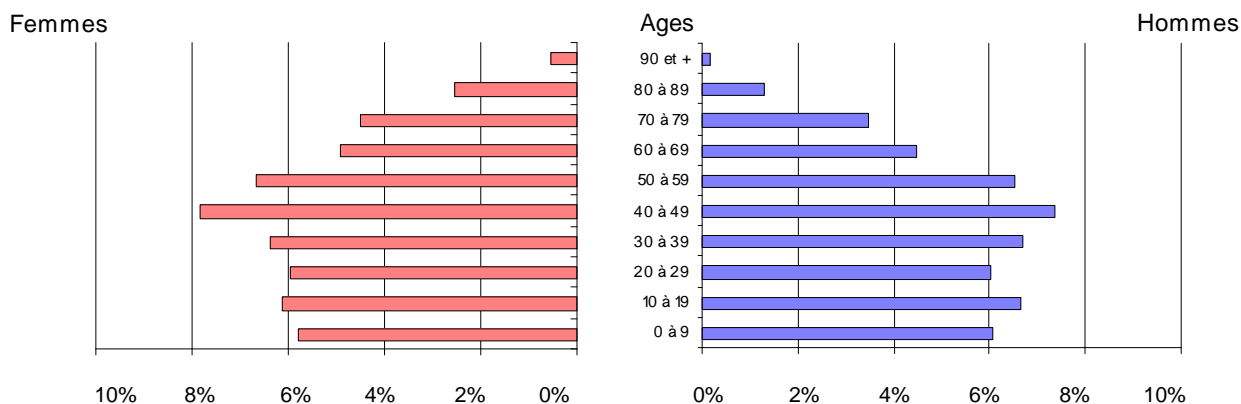
Superficie totale: 6 566,87 ha

Densité de population (au 01/01 en hab./km²):

1990	1995	2000	2005	2006	2007	2008
100	101	103	106	106	106	107

Nombre de ménages (au 01/01):

1990	1995	2000	2005	2006	2007	2008
2 567	2 596	2 732	2 825	2 852	2 864	2 882

Pyramide des âges (2008):**Situation économique**

Revenu annuel par habitant:

1990	1995	2000	2005	2006
6 024 €	7 888 €	9 433 €	12 091 €	12 507 €

Nombre de parcs d'activité économique (2005): 0

Aménagement du territoire et environnement

Nombre de permis d'urbanisme octroyés:

Type	1990	1995	2000	2005	2006	2007	2008
Nouvelles constructions	14	19	28	13	16	30	22
Rénovations	16	19	12	35	13	32	32

Nombre de permis de lotir accordés:

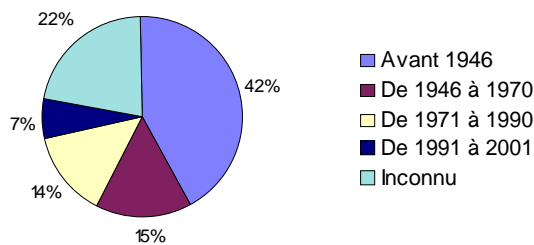
1990	1995	2000	2005	2006	2007
4	2	4	2	1	0

Permis d'environnement et permis uniques (2003-2007):

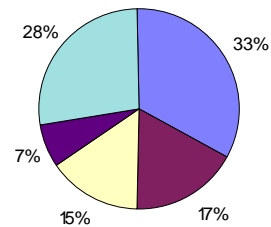
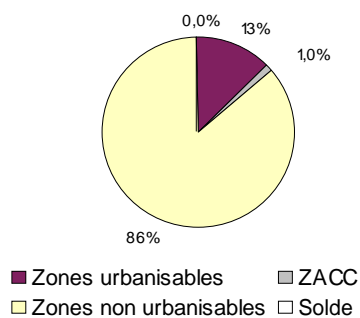
Type de permis	Nombre de demandes introduites	
	Classe 1	Classe 2
Environnement	0	8
Unique	0	1

Age du logement (2001):

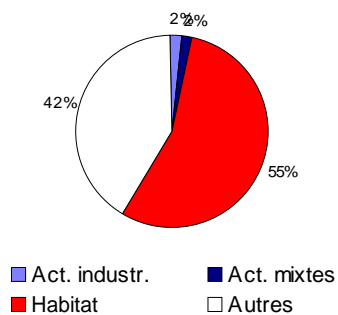
Nombre de logements: 2 670



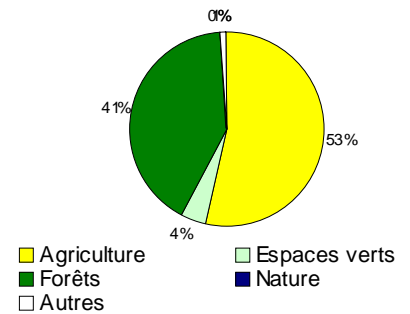
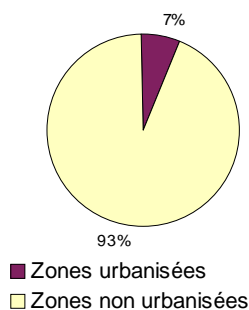
Situation wallonne: 1 330 396 logements

Affectations au plan de secteur (2009):

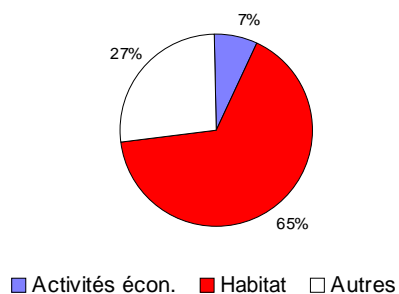
Zones urbanisables: 865,1 ha



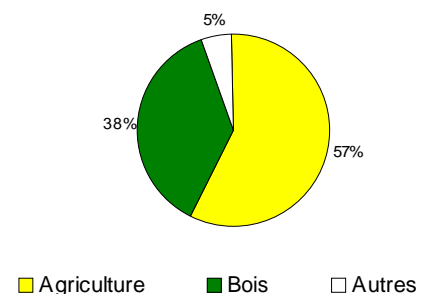
Zones non urbanisables: 5 643,9 ha

Occupation du sol sur base du cadastre (2008):

Zones urbanisées: 416,0 ha



Zones non urbanisées: 5 896,3 ha

**Mobilité et Infrastructures de transport**

Mobilité des travailleurs (2001):

Nombre d'actifs résidant et travaillant dans la commune:	295
Nombre d'actifs résidant dans la commune et travaillant hors de la commune:	2 003
Nombre d'actifs résidant hors de la commune et travaillant dans la commune:	338

Mobilité des élèves (2001):

Nombre d'élèves résidant et étant scolarisés dans la commune:	205
Nombre d'élèves résidant dans la commune et étant scolarisés hors de la commune:	1 018
Nombre d'élèves résidant hors de la commune et étant scolarisés dans la commune:	171

Infrastructures

Gare/arrêt SNCB (2008): aucun

Nombre d'arrêts de bus du réseau TEC (2009): 56

Réseau routier (2005):

Catégorie	Territoire communal		Wallonie
	Longueur (km)	Densité (km/km ²)	Densité (km/km ²)
Autoroutes	0	0	0,05
Routes régionales	35,4	0,54	0,45
Routes communales	148,4	2,26	2,86
Total	183,8	2,80	3,36

Réseau ferroviaire (2008):

Catégorie	Territoire communal		Wallonie
	Longueur (km)	Densité (km/km ²)	Densité (km/km ²)
Lignes conventionnelles	1,4	0,02	0,08
Lignes marchandises	0	0	0,02
Lignes TGV	0	0	0,01
Total	1,4	0,02	0,10

Réseau de voies navigables pour le transport (2008):

Classe de gabarit	Longueur (km)
1 350 t	3,0

Réseau cyclable: pas de données disponibles

Situation agricole

Superficie agricole utilisée (SAU en ha):

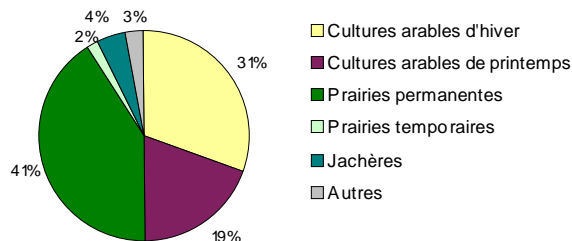
1990	1995	2000	2005	2007	2008
2855,4	2648,9	2521,7	2566,2	2492,1	2540,7

Nombre de sièges d'exploitation:

1999	2002	2005	2008
51	47	44	43

superficie moyenne par siège d'exploitation (ha):

1999	2002	2005	2008
51,44	52,75	58,32	59,08

Ventilation de la SAU par type d'occupation du sol (2008)Méthodes agro-environnementales

Nombre d'agriculteurs qui appliquent au moins une MAE sur le territoire communal (2007): 33

Pourcentage de parcelles équipées d'au moins une MAE: pas de données disponibles

Agriculture biologique:

	2003	2004	2005	2006	2007
nombre de sièges d'exploitation	4	4	5	5	4
superficie couverte (ha)	169,9	174,7	178,4	177,6	450,1

2. ETAT**a) Eau****Situation hydrographique**

Sous-bassin(s) hydrographique(s): MEUSE AMONT

Voie(s) d'eau classée(s) navigable(s) (2008):

Nom du cours d'eau	Longueur
La MEUSE	9 435 m
Total	9 435 m

Principaux cours d'eau selon leur typologie (2008): aucun

Nom du cours d'eau	Objectif(s) de qualité	Longueur
La MOLIGNEE	Potabilisable, salmonicole et cyprinicole	15 818 m
Le BURNOT	Salmonicole	4 667 m
Ruisseau CINQ MILLE TROIS -5003-	Salmonicole	2 803 m
Ruisseau d' ANNEVOIE	Non fixé	1 852 m
Ruisseau SIX MILLE DEUX -6002-	Salmonicole	1 734 m
Ruisseau de BIERT	Salmonicole	781 m
Ruisseau QUARANTE TROIS MILLE UN -43001-	Non fixé	774 m
Le FLAVION	Salmonicole	617 m
Ruisseau le BURNOT	Non fixé	409 m
Total		29 455 m

Débit des principaux cours d'eau: pas de données disponibles

Nombre d'arrêtés royaux de calamité publique due aux inondations de 1969 à 2008: 8

Pourcentage de la superficie communale en aléa d'inondation (2009):

faible	moyen	élevé
3,7%	1,1%	1,5%

Qualité physico-chimique des cours d'eau :

N° station	Cours d'eau	Paramètre	Qualité		
			2004	2006	2008
3840	La Molinee à Sosoye	Azote ammoniacal	Bonne	Bonne	Bonne
3840	La Molinee à Sosoye	DBO5 à 20°C	Bonne	Bonne	Très bonne
3840	La Molinee à Sosoye	Nitrates	Mauvaise	Moyenne	Moyenne
3840	La Molinee à Sosoye	Orthophosphates solubles	Bonne	Moyenne	Moyenne
3840	La Molinee à Sosoye	Saturation en O2 (calculée)	Très mauvaise	Très mauvaise	Très mauvaise
3850	La Molinee à Anhée	Azote ammoniacal	Très bonne	Bonne	Très bonne
3850	La Molinee à Anhée	DBO5 à 20°C	Très bonne	Très bonne	Très bonne
3850	La Molinee à Anhée	Nitrates	Moyenne	Moyenne	Moyenne
3850	La Molinee à Anhée	Orthophosphates solubles	Bonne	Bonne	Bonne
3850	La Molinee à Anhée	Saturation en O2 (calculée)	Mauvaise	Très mauvaise	Très mauvaise
40117	La Molinee à Denée	Azote ammoniacal	indisponible	Moyenne	indisponible
40117	La Molinee à Denée	Nitrates	indisponible	Moyenne	indisponible
40117	La Molinee à Denée	Orthophosphates solubles	indisponible	Bonne	indisponible
40117	La Molinee à Denée	Saturation en O2 (calculée)	indisponible	Très mauvaise	indisponible

Qualité biologique des cours d'eau :

Code station	Cours d'eau	Qualité			
		2005	2006	2007	2008
BERW_03850	Molinee	Bonne	Bonne	Bonne	Bonne

Qualité des eaux de baignade (2008): aucune zone officielle

Zone(s) vulnérable(s) (nitrates) (2008): Sud Namurois superficie sur le territoire communal: 6599,7 h (101%)

Etat des masses d'eau de surface (2008):

Code masse d'eau	Superficie (ha)	Etat
MM26R	2 311	A risque
MM27R	921	A risque
MM31R	1 504	A risque

MM38R	1 867	Risque possible
-------	-------	-----------------

Qualité physico-chimique des eaux souterraines (concentration en nitrates) (2000-2008):

Nom/localisation de la prise d'eau	Zone vulnérable	Qualité		
		2000-2003	2004-2007	2008
CAPTAGE DE BON SIN	Sud Namurois	Moyenne	Moyenne	Moyenne
RAVERDIE	Sud Namurois	Moyenne	Moyenne	Moyenne
CAPTAGE DE WARNANT - Ste Adèle	Sud Namurois	Moyenne	Moyenne	Bonne
CARRIERE BIOUL-NOIRE TERRE P3	Sud Namurois	Moyenne	Moyenne	Moyenne
FONTENY	Sud Namurois	Bonne	Bonne	Bonne
CAPTAGE DE SALET	Sud Namurois	Bonne	Bonne	Bonne

Eaux de précipitation

Retombées acides à découvert (2004-2008): pas de station

Dépôt moyen en azote sous forêt (2004): 19,92 kgN/ha/an en soufre: 11,24 kgS/ha/an

Production-Distribution

Société(s) de distribution et tarification (2008):

Société(s) de distribution	Redev. forf. en € (limite en m ³)	Redevance annuelle en €	Tarif 1 en €/m ³ (limite en m ³)	Tarif 2 en €/m ³ (limite en m ³)	Tarif 3 en €/m ³ (limite en m ³)	Tarif 4 en €/m ³ (limite en m ³)
AIEM	-	29,6	0,74 (30)	1,48 (5000)	1,33 (25000)	-

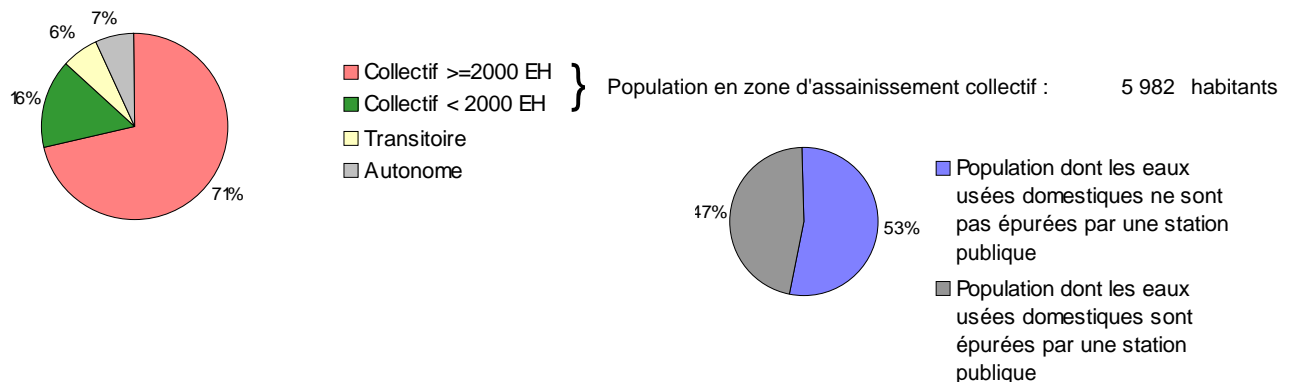
Consommation annuelle d'eau des petits consommateurs par raccordement (2007): 80,99 m³ (moyenne wallonne: 77 m³)

Nombre de prises d'eau (2008) en eaux de surface: 0
en eaux souterraines: 5 dont 1 en zones de prévention

Assainissement

Organisme d'assainissement agréé (eaux usées): INASEP

Répartition de la population selon le type de régime d'assainissement des eaux usées (2008):



Station(s) d'épuration de 2000 EH et plus (2008):

Nom de la station	Etat	Capacité nominale (EH)	Taux de charge (DBO ₅)	Commune d'implantation
BIOUL	Existant	3 100	18 %	Anhée
DENEE	Existant	2 850	37 %	Anhée
GODINNE	Adjugé	9 800	-	Yvoir

Taux d'égouttage des eaux usées (2008):

Longueur d'égouts existants par rapport à la longueur d'égouts prévus: 83% des 72,31 km prévus

Taux de collecte des eaux usées (2008):

Longueur de collecteurs existants par rapport à la longueur de collecteurs prévus: 49% des 14,43 km prévus

Nombre de ménages exonérés du CVA (2008): 0

b) Sol - Sous-sol

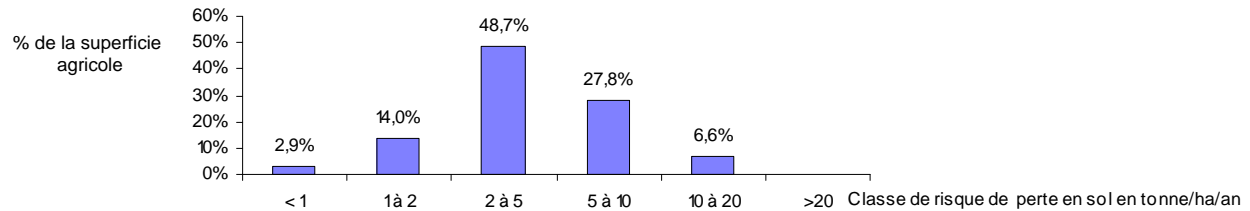
Nombre de sites karstiques (2005): 48 (voir annexe)

Nombre de carrières souterraines désaffectées (2001): 5 type de roche: marbre bleu, marbre noir

Nombre de carrière(s) en exploitation (2006): 3 type de roche: grès, calcaire

Nombre de terrils (2008): 0

Risque de perte en sol par érosion hydrique (2005):



Sites potentiellement pollués recensés:

Nombre de sites à réaménager (SAR) reconnus par un arrêté (2009): 2 (voir liste en annexe)

Nombre de sites à réaménager (SAR) de fait (2009): 14

SAR dont l'assainissement est reconnu prioritaire (2007): aucun

Nombre de dépotoirs répertoriés (2009): 2 réhabilité(s) et 4 non réhabilité(s)

Nombre de stations service (2009) dont le sol est :

en voie d'assainissement: 1 non pollué: 3

potentiellement pollué: 3

c) Nature, forêt et paysage

Nombre de sites de grand intérêt biologique inventoriés (2009): 15 avec une superficie hors zone protégée de : 91,77 ha (voir annexe)

Zones protégées (2008):

Site Natura 2000	Superficie totale du site (ha)	Superficie du site sur le territoire communal					Nb de cavités souter.	
		total (ha)	% du total du site	Rés. nat. agréées (ha)	Rés. nat. dom. (ha)	Rés. forest. (ha)		ZHIB (ha)
Vallée du Burnot	149,42	12,75	8,5%	0	0	0	0	0
Vallée de la Meuse d'Yvoir à Dave	647,34	52,61	8,1%	0	18,04	0	0	0
Vallée de la Mollignée	883,99	564,48	63,9%	0	24,32	0	0	0
Vallée de la Meuse de Dinant à Yvoir	724,66	29,32	4,0%	0	0	0	0	0
Vallée du Flavion	690,92	16,53	2,4%	0	0	0	0	0
Total des sites NATURA 2000		675,69	-	0	42,36	0	0	0
Sites hors Natura 2000		0,28	-	0	0,28	0	0	0

Arbres et haies remarquables reconnus (2008):

nombre d'arbres isolés: 65 nombre de groupes d'arbres: 7

nombre de haies ou d'alignement d'arbres: 13 pour une longueur totale de: 1 160 m

Superficie des bois soumis sur le territoire communal (2009): 382,25 ha (6% de la superficie communale)

Superficie des bois soumis appartenant à la commune (2009): 351,69 ha

d) Air

Mesure de la qualité de l'air (2008): pas de station sur le territoire communal

3. PRESSIONS

a) Risques industriels

Site(s) SEVESO (2009): aucun

Etablissement(s) E-PRTR (2009): aucun

Type de zone(s) nucléaire(s) (2004): 3

b) Agriculture

Proportion de sièges d'exploitation agricole avec un LS supérieur à 1 (2008): 2,5%

Nombre d'élevages intensifs classés IPPC (2009): 0

Taille moyenne des prairies (2008): 3,07 ha

Taille moyenne des parcelles cultivées (2008): 4,03 ha

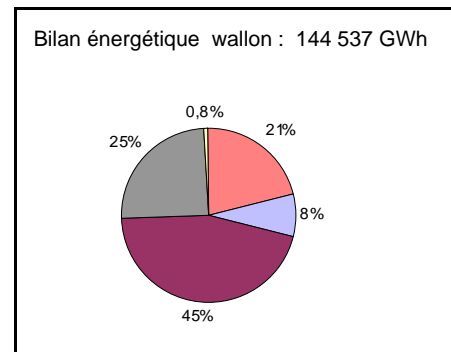
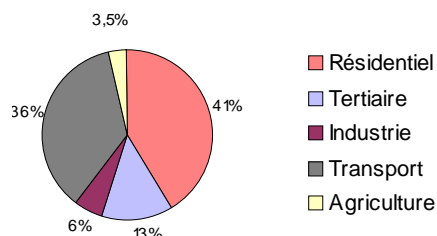
c) Energie

Positionnement de la commune

Centrale(s) de production électrique (2009): aucune

Entreprise(s) à forte consommation énergétique (>2 500 tep) (2008): aucune

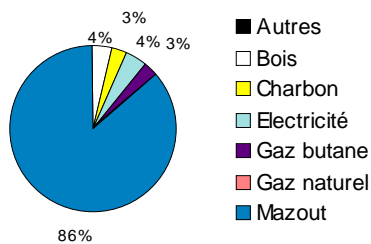
Répartition de la consommation énergétique communale selon le secteur (2007):



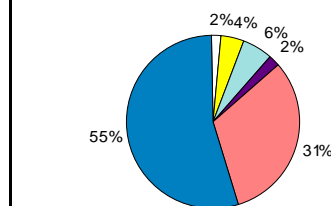
Positionnement des ménages

Proportion des logements selon la source d'énergie utilisée pour le chauffage résidentiel (2001):

Situation communale: 2 670 logements



Situation wallonne: 1 334 324 logements



d) Déchets

Collecte

Gisement de déchets ménagers:

	2000	2005	2006	2007	2008
Quantité par habitant en kg	1135	949	888	929	945
Quantité totale en tonnes	7686	6575	6156	6466	6632

Ordures ménagères brutes (OMB):

	2000	2005	2006	2007	2008
Quantité par habitant en kg	289	123	132	124	120
Quantité totale en tonnes	1954	850	912	864	842

Collectes sélectives:

	2000	2005	2006	2007	2008
Papier/carton	302 tonnes	271 tonnes	279 tonnes	294 tonnes	310 tonnes
PMC	96 tonnes	167 tonnes	163 tonnes	156 tonnes	131 tonnes
Verre	179 tonnes	214 tonnes	236 tonnes	234 tonnes	220 tonnes
Textile	0 tonne	non communiqué	non communiqué	non communiqué	non communiqué

Mode(s) de collecte (2007): conteneur à puce

Nombre de parcs à conteneurs (2009): 1 commune d'implantation: ANHEE

Nombre de sites de bulles à verre (2007): 15

Gestion

Intercommunale de gestion des déchets ménagers (2009): BEPN

Centre(s) de gestion de déchets ménagers (2009): aucun

Centre(s) de gestion de déchets inertes (2009): aucun

Centre(s) de gestion de déchets industriels (2009): aucun

Centre(s) d'enfouissement technique (2009): aucun

Centre de gestion des boues de dragage (2009): aucun

e) Tourisme

Etablissements et capacités par type d'hébergement (2008):

Type d'hébergement	Nb d'établissements	Capacité (nb de lits)
camping	2	33
hôtellerie	2	135
tourisme de terroir	38	394

Arrivées et nuitées hors tourisme rural:

	1992	1995	2000	2004	2006	2007	2008
Nombre d'arrivées	14 406	6 822	5 389	9 778	9 149	7 075	8 755
Nombre de nuitées	43 901	20 808	13 513	19 985	17 571	13 897	16 284
Durée moyenne du séjour	3 nuits	3,1 nuits	2,5 nuits	2 nuits	1,9 nuits	2 nuits	1,9 nuits

4. OUTILS GENERAUX DE GESTION**a) Développement économique**PCDR approuvé (2009): date de l'arrêté ministériel: 13/02/2003**b) Environnement**Protocole de collaboration entre le DPC et la commune (2009):

Nombre d'agents constatateurs subventionnés (2009): 0

Nombre d'agents sanctionneurs subventionnés: pas de données disponibles

Conseiller(s) en environnement (2009): Guide composteur (2008):

Nombre d'organismes certifiés ISO 14001 et/ou EMAS (2009): 0

Nature

Parc naturel (2006): aucun

PCDN (2008): Convention combles et clochers approuvée (2009): Convention bords de route approuvée (2009): Participation à la certification forestière PEFC (2009): date de signature: 22/12/2008**Eau**

PASH approuvé(s) (2006): MEUSE AMONT date d'approbation: 29/06/2006

Nombre de primes octroyées pour l'assainissement autonome des eaux usées de 1998 à 2008: 7 pour un montant total de : 11 752,45 €

Prime communale sur les citernes d'eau de pluie (2004): 0 €

Zone(s) de prévention ou de surveillance approuvée(s) pour la protection des eaux souterraines (2009):

Dénomination	Type de protection	Date d'approbation	Superficie sur le territoire communal
Carrière Bioul Noire Terre P1, P2, P3	Prévention éloignée	13/02/2003	27,75 ha
Carrière Bioul Noire Terre P1, P2, P3	Prévention rapprochée	13/02/2003	0,76 ha

Contrat(s) de rivière (2009): Haute Meuse

c) Aménagement du territoireSchéma de structure approuvé (2009): Règlement communal d'urbanisme approuvé (2009): CCATM approuvée (2009): date de l'arrêté ministériel: 27/12/2007**d) Mobilité**Plan de mobilité terminé (2009): Conseiller(s) en mobilité (2009): Parcour(s) RAVeL (2008): Ravel 2 longueur: 2,97 km
Ligne 150 longueur: 12,25 km**e) Energie**Conseiller en énergie (2008):

Mesure(s) favorisant les économies d'énergie dans les équipements publics (2007): aucune

Nombre de primes Soltherm octroyées pour l'installation de panneaux solaires thermiques et montant total: pas de données disponibles

Primes complémentaires à la prime régionale Soltherm (chauffe-eau solaire) (2008):

prime provinciale: 500 € prime communale: 250 €

Nombre de primes à l'isolation et montant total: pas de données disponibles

5. CONTACTS

Administration communale

place Communale, 6

5537 ANHEE

Site internet: <http://www.anhee.be>

Téléphone: 082/61.12.61

SPW - DGARNE

Direction générale opérationnelle de l'Agriculture, des Ressources naturelles et de l'Environnement

Avenue Prince de Liège, 15, B-5100 Namur

Téléphone: 081/ 33.50.50 - Fax: 081/33.51.22

Site internet: <http://environnement.wallonie.be>

S.O.S. Pollutions (24 h/24): 070/23.30.01

Union des Villes et Communes Wallonnes

Fiche communale réalisée par l'UVCW: <http://www.uvcw.be/communes>

ANNEXE**Sites karstiques (2005)**

N°karst	Nom du site	N°karst	Nom du site
532-019	Perte de la Ferme du château	532-028	Pertes du Fond des Vauçalles
532-029	Grotte de Maredret	532-030a	grotte N°1 de la Carrière Maredret
532-030b	grotte N°2 de la Carrière Maredret	532-031a	Doline N°1 de Maredret
532-031b	Doline N°2 de Maredret	532-032	Fontaine de Maredret
532-042	Chantoir de la Haie des Sarts	532-043	Chantoir de la Haie de la Motte
533-030	Chantoir de la ferme de Marly	533-031	Dépressions du Bois de Marly
533-032	Chantoirs Delos	533-033	Chantoirs du Ry des Fonds
533-034	Chantoir Dubois	533-035	Chantoir du Petit Rosé
533-036	Chantoir du Bois du Marly	533-037	Dépression de la ferme Gerlin
533-038	Résurgence de l'ancien moulin d' Annevoie	533-039	Grotte de la Vierge
533-040	Trou des Deux Grottes	533-041	Grotte de la Corniche
533-042	Trou aux Corneilles	533-043	Dépression paléokarstique du Grand Fond
533-044	Dépression n° 1 du Mont	533-045	Dépression n° 2 du Mont
533-046	Chantoir de la Grosse Epine	533-047	Galerie de Salet
533-048	Ancien chantoir des Augelys	533-049	Doline du Bois Brûlé
533-050	Trou du Renard	533-051	Chantoir de Warcha
533-052	Grotte de Maharenne	533-053	Dépression des Fonds de Foy
533-054	Perte du ruisseau de Salet	533-055	Chantoir de Salet
533-056	Trou du Cheslet	533-057	Trou des Nutons
533-059	Caverne du Bois de la Saute	533-060	Trou du Sureau
533-061	Grottes préhistoriques de Montaigle	533-063	Faille du Laid Trou
533-065	Trou du Chêne	533-066	Dépressions de Warcha
533-067	Dolines coalescentes du Bois Brûlé	533-068	Galerie de Warnant
533-069	Résurgence de La Dresine	533-070	Pertes de la Dresine

Sites d'activité à réaménager (SAR) reconnus par un arrêté (2009)

N°Saed	Nom du site	Type d'arrêté	Date d'arrêté
DCR3	Moulin Bauchau	Rénovation	15/04/1986
DCR108	Camping Drumont	Définitif	21/06/2007

Sites de grand intérêt biologique inventoriés (2009)

N°Sgib	Nom du site	N°Sgib	Nom du site
937	Carrière des Poules (Anhée)	1291	Ligne SNCB n°150: vallée de la Moline (Anhée)
1156	Carrières des Roches de Salet et Dazia (Anhée; Onhaye)	1155	Carrière souterraine de La Creûte (Anhée)
979	Tiennes de Rouillon (Profondeville; Anhée)	834	Carrière Marenne (Anhée)
945	Montagne de Sosoye (Anhée)	935	Carrière du Baron (Anhée)
835	Sablière de Fondrin (Anhée)	832	Sablière de Grand Fond (Anhée)
831	Sablière du Pairoir (Anhée)	789	Sablière de Gerlin (Anhée)
1661	Bois de la Saute (Anhée)	936	Carrière des Aujes (Anhée)
932	Au Grand Tilleul (Anhée)		