

Fiche environnementale

Commune: PHILIPPEVILLE
 Arrondissement: PHILIPPEVILLE
 Province: NAMUR

Edition 2010

1. ASPECTS SOCIO-ECONOMIQUES**Généralités**

Population (au 01/01):

1990	1995	2000	2005	2006	2007	2008
7 117	7 622	7 939	8 258	8 320	8 482	8 627

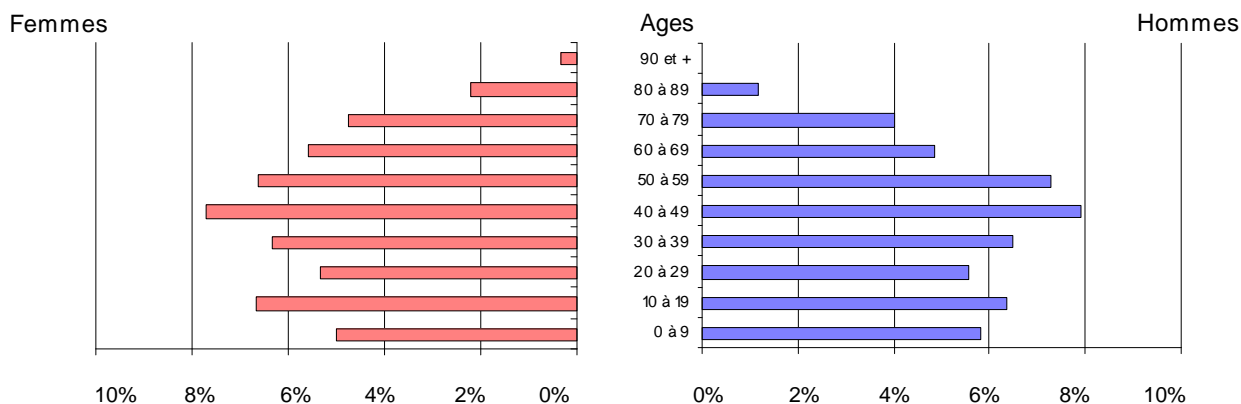
Superficie totale: 15 671,44 ha

Densité de population (au 01/01 en hab./km²):

1990	1995	2000	2005	2006	2007	2008
45	49	51	53	53	54	55

Nombre de ménages (au 01/01):

1990	1995	2000	2005	2006	2007	2008
2 846	3 175	3 310	3 633	3 663	3 720	3 787

Pyramide des âges (2008):**Situation économique**

Revenu annuel par habitant:

1990	1995	2000	2005	2006
6 103 €	8 205 €	9 444 €	12 042 €	12 559 €

Nombre de parcs d'activité économique (2005): 0

Aménagement du territoire et environnement

Nombre de permis d'urbanisme octroyés:

Type	1990	1995	2000	2005	2006	2007	2008
Nouvelles constructions	34	65	49	71	58	68	60
Rénovations	19	32	26	46	40	38	46

Nombre de permis de lotir accordés:

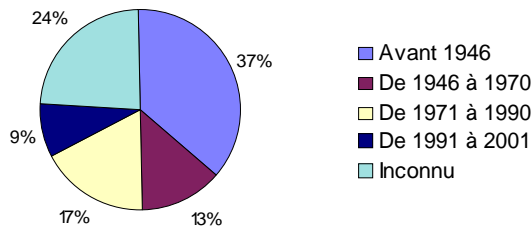
1990	1995	2000	2005	2006	2007
2	5	1	2	5	2

Permis d'environnement et permis uniques (2003-2007):

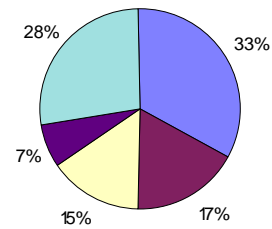
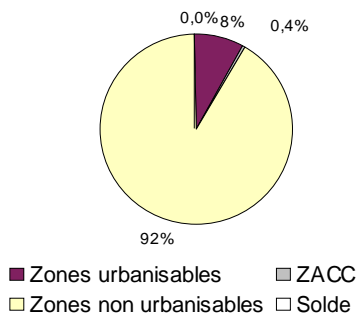
Type de permis	Nombre de demandes introduites	
	Classe 1	Classe 2
Environnement	0	10
Unique	0	8

Age du logement (2001):

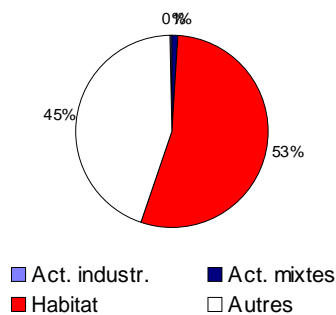
Nombre de logements: 3 154



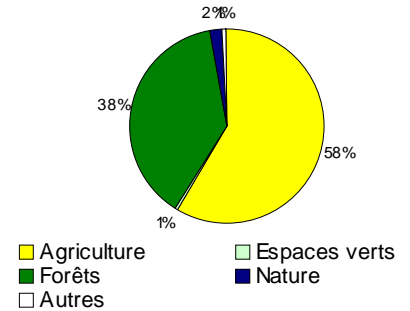
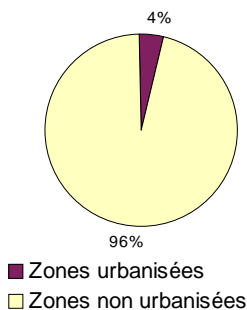
Situation wallonne: 1 330 396 logements

Affectations au plan de secteur (2009):

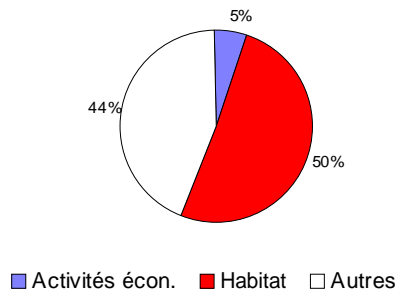
Zones urbanisables: 1 325,2 ha



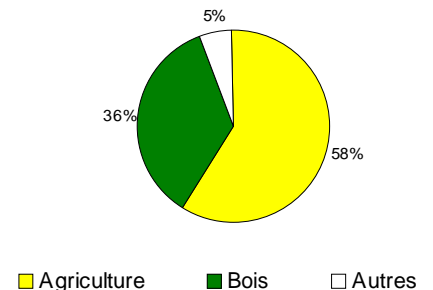
Zones non urbanisables: 14 333,7 ha

Occupation du sol sur base du cadastre (2008):

Zones urbanisées: 619,1 ha



Zones non urbanisées: 14 461,4 ha

**Mobilité et Infrastructures de transport**

Mobilité des travailleurs (2001):

Nombre d'actifs résidant et travaillant dans la commune:	531
Nombre d'actifs résidant dans la commune et travaillant hors de la commune:	1 902
Nombre d'actifs résidant hors de la commune et travaillant dans la commune:	993

Mobilité des élèves (2001):

Nombre d'élèves résidant et étant scolarisés dans la commune:	564
Nombre d'élèves résidant dans la commune et étant scolarisés hors de la commune:	841
Nombre d'élèves résidant hors de la commune et étant scolarisés dans la commune:	1 028

Infrastructures

Gare/arrêt SNCB (2008):

Nombre de gares/arrêts	Nombre de voyageurs par jour ouvrable	
	de 2003 à 2005 (moyenne)	en 2006
1	383	434

Nombre d'arrêts de bus du réseau TEC (2009): 74

Réseau routier (2005):

Catégorie	Territoire communal		Wallonie
	Longueur (km)	Densité (km/km ²)	Densité (km/km ²)
Autoroutes	0	0	0,05
Routes régionales	40,1	0,26	0,45
Routes communales	403,8	2,58	2,86
Total	443,9	2,83	3,36

Réseau ferroviaire (2008):

Catégorie	Territoire communal		Wallonie
	Longueur (km)	Densité (km/km ²)	Densité (km/km ²)
Lignes conventionnelles	14,5	0,09	0,08
Lignes marchandises	0	0	0,02
Lignes TGV	0	0	0,01
Total	14,5	0,09	0,10

Réseau de voies navigables pour le transport (2008): aucune voie navigable

Réseau cyclable: pas de données disponibles

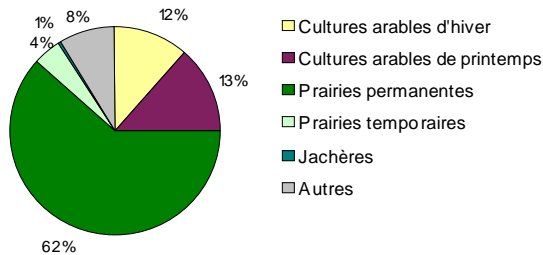
Situation agricole

Superficie agricole utilisée (SAU en ha):

1990	1995	2000	2005	2007	2008
6862,2	6906,6	6943,2	7016,0	6828,0	6621,0

1999	2002	2005	2008
167	164	151	121

1999	2002	2005	2008
41,85	42,63	46,46	54,71

Ventilation de la SAU par type d'occupation du sol (2008)Méthodes agro-environnementales

Nombre d'agriculteurs qui appliquent au moins une MAE sur le territoire communal (2007): 119

Pourcentage de parcelles équipées d'au moins une MAE: pas de données disponibles

Agriculture biologique:

	2003	2004	2005	2006	2007
nombre de sièges d'exploitation	5	5	5	5	5
superficie couverte (ha)	309,3	285	365,8	395,8	536,5

2. ETAT**a) Eau****Situation hydrographique**

Sous-bassin(s) hydrographique(s): SAMBRE, MEUSE AMONT

Voie(s) d'eau classée(s) navigable(s) (2008): aucune

Principaux cours d'eau selon leur typologie (2008): aucun

Nom du cours d'eau	Objectif(s) de qualité	Longueur
L' HERMETON	Salmonicole	23 276 m
Ruisseau dit GRAND RY	Salmonicole	8 749 m
Ruisseau de CHINELLE	Salmonicole	8 454 m
Ry des GATTES	Non fixé	7 384 m
Ruisseau de GRAMMONT	Non fixé	6 712 m
Ruisseau du GRAND PRE	Salmonicole	4 728 m
Ruisseau d' OMERIS	Salmonicole	4 639 m
Ruisseau du FOND DES VAULX	Salmonicole	3 290 m
Ruisseau du FOND D'INGREMEZ	Non fixé	3 172 m
Ruisseau des GRANDS VIVIERS	Non fixé	3 133 m
Ruisseau des GERINAUX	Salmonicole	3 099 m
Ruisseau du FOURNEAU D'ARCHE	Non fixé	2 898 m
Ruisseau du BENITIER	Non fixé	2 171 m
Ruisseau de JAMIOLLE	Non fixé	2 158 m
Le FAUX RY D'ENTRE DEUX BOIS	Salmonicole	1 818 m
Ruisseau de FAGNOLLE	Non fixé	1 756 m
Ruisseau de la FONTAINE SAMART	Salmonicole	1 493 m
Ruisseau du GROS FRENE	Salmonicole	997 m
Ruisseau de MACHENEE	Salmonicole	954 m
Ruisseau du VIEUX FOURNEAU	Salmonicole	857 m
Ruisseau du BOIS BOULANGE	Non fixé	694 m
Ruisseau de FONTAINE	Salmonicole	691 m
Ruisseau BOULOIN	Non fixé	651 m
Ruisseau du ROND PRE	Salmonicole	573 m
Ri des BOLES	Non fixé	212 m
	Total	94 559 m

Débit des principaux cours d'eau: pas de données disponibles

Nombre d'arrêtés royaux de calamité publique due aux inondations de 1969 à 2008: 9

Pourcentage de la superficie communale en aléa d'inondation (2009):

faible	moyen	élevé
5,5%	0,3%	0,7%

Qualité physico-chimique des cours d'eau :

N° station	Cours d'eau	Paramètre	Qualité		
			2004	2006	2008
3721	L'Hermeton à Romedenne	Azote ammoniacal	Bonne	Bonne	Bonne
3721	L'Hermeton à Romedenne	DBO5 à 20°C	Très bonne	Bonne	Très bonne
3721	L'Hermeton à Romedenne	Nitrates	Bonne	Moyenne	Moyenne
3721	L'Hermeton à Romedenne	Orthophosphates solubles	Moyenne	Bonne	Bonne
3721	L'Hermeton à Romedenne	Saturation en O2 (calculée)	Mauvaise	Mauvaise	Mauvaise
40177	L'Hermeton à Sautour	Azote ammoniacal	indisponible	Bonne	indisponible
40177	L'Hermeton à Sautour	Nitrates	indisponible	Moyenne	indisponible
40177	L'Hermeton à Sautour	Orthophosphates solubles	indisponible	Moyenne	indisponible
40177	L'Hermeton à Sautour	Saturation en O2 (calculée)	indisponible	Mauvaise	indisponible

Qualité biologique des cours d'eau : pas de données disponibles

Qualité des eaux de baignade (2008): aucune zone officielle

Zone(s) vulnérable(s) (nitrates) (2008): Sud Namurois

superficie sur le territoire communal: 13865,5 (88%)

Etat des masses d'eau de surface (2008):

Code masse d'eau	Superficie (ha)	Etat
MM07R	2 373	A risque
MM08R	1 814	A déterminer
MM09R	94	Non à risque
MM18R	3 856	Risque possible
MM19R	5 054	A risque
MM20R	561	A risque
SA06R	71	A risque
SA08R	1 855	Risque possible

Qualité physico-chimique des eaux souterraines (concentration en nitrates) (2000-2008):

Nom/localisation de la prise d'eau	Zone vulnérable	Qualité		
		2000-2003	2004-2007	2008
FONTAINE RUE SAINT MARTIN	Sud Namurois	Bonne	Moyenne	Moyenne
LES CHAUFFOURS	Sud Namurois	Médiocre	Médiocre	Moyenne
TINCE-FONTAINE La Chinelle T05PESHAP	Sud Namurois	Moyenne	Moyenne	Médiocre
FONTAINE SAMART	Sud Namurois	Moyenne	Moyenne	Médiocre
FONTAINE A MOINY	Sud Namurois	Moyenne	Moyenne	Indisponible
MINIERE PRODUITS DOLOMITIQUES	Sud Namurois	Très bonne	Très bonne	Très bonne
PLACE COMMUNALE	Sud Namurois	Très bonne	Très bonne	Très bonne
VIGNETTE STBP01REP	Sud Namurois	Indisponible	Médiocre	Médiocre
VILLAGE	Hors zone	Bonne	Bonne	Bonne

Eaux de précipitation

Retombées acides à découvert (2004-2008): pas de station

Dépôt moyen en azote sous forêt (2004): 21,41 kgN/ha/an en soufre: 8,81 kgS/ha/an

Production-Distribution

Société(s) de distribution et tarification (2008):

Société(s) de distribution	Redev. forf. en € (limite en m ³)	Redevance annuelle en €	Tarif 1 en €/m ³ (limite en m ³)	Tarif 2 en €/m ³ (limite en m ³)	Tarif 3 en €/m ³ (limite en m ³)	Tarif 4 en €/m ³ (limite en m ³)
INASEP	-	38,8	0,97 (30)	1,94 (5000)	1,75	-

Consommation annuelle d'eau des petits consommateurs par raccordement (2007): 73,48 m³(moyenne wallonne: 77 m³)

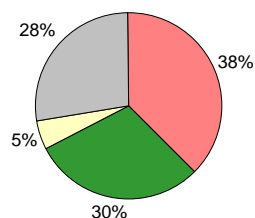
Nombre de prises d'eau (2008) en eaux de surface: 0

en eaux souterraines: 0 dont 0 en zones de prévention

Assainissement

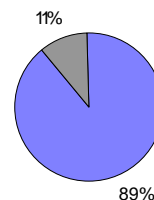
Organisme d'assainissement agréé (eaux usées): INASEP

Répartition de la population selon le type de régime d'assainissement des eaux usées (2008):



■ Collectif >=2000 EH
■ Collectif < 2000 EH
■ Transitoire
■ Autonome

Population en zone d'assainissement collectif : 5 524 habitants



■ Population dont les eaux usées domestiques ne sont pas épurées par une station publique
■ Population dont les eaux usées domestiques sont épurées par une station publique

Station(s) d'épuration de 2000 EH et plus (2008):

Nom de la station	Etat	Capacité nominale (EH)	Taux de charge (DBO ₅)	Commune d'implantation
HERMETON	Inexistant	3 850	-	Philippeville
MARIEMBOURG-NISMES	Existant	12 000	72 %	Viroinval

Taux d'égouttage des eaux usées (2008):

Longueur d'égouts existants par rapport à la longueur d'égouts prévus: 78% des 70,47 km prévus

Taux de collecte des eaux usées (2008) :

Longueur de collecteurs existants par rapport à la longueur de collecteurs prévus: 33% des 14,67 km prévus

Nombre de ménages exonérés du CVA (2008): 7

b) Sol - Sous-sol

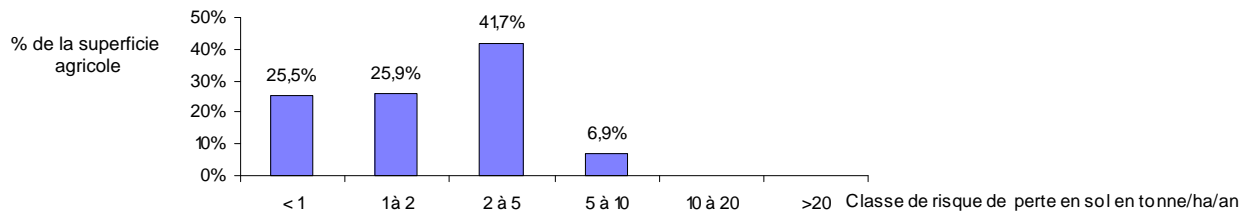
Nombre de sites karstiques (2005): 21 (voir annexe)

Nombre de carrières souterraines désaffectées (2001): 10 type de roche:

Nombre de carrière(s) en exploitation (2006): 2 type de roche: calcaire, dolomie

Nombre de terrils (2008): 0

Risque de perte en sol par érosion hydrique (2005):



Sites potentiellement pollués recensés:

Nombre de sites à réaménager (SAR) reconnus par un arrêté (2009): 2 (voir liste en annexe)

Nombre de sites à réaménager (SAR) de fait (2009): 7

SAR dont l'assainissement est reconnu prioritaire (2007): aucun

Nombre de dépotoirs répertoriés (2009): 3 réhabilité(s) et 0 non réhabilité(s)

Nombre de stations service (2009) dont le sol est :

en voie d'assainissement: 2 non pollué: 3

potentiellement pollué: 5

c) Nature, forêt et paysage

Nombre de sites de grand intérêt biologique inventoriés (2009): 50 avec une superficie hors zone protégée de : 154,09 ha (voir annexe)

Zones protégées (2008):

Site Natura 2000	Superficie totale du site (ha)	Superficie du site sur le territoire communal						Nbre de cavités souter.
		total (ha)	% du total du site	Rés. nat. agréées (ha)	Rés. nat. dom. (ha)	Rés. forest. (ha)	ZHIB (ha)	
Vallée de la Chinelle	917,59	559,38	61,0%	0,28	0	47,63	0	0
Bassin de l'Hermeton en aval de Vodélé	989,3	20,32	2,1%	0	0	0	0	0
Massif forestier de Cerfontaine	3 024,74	23,51	0,8%	0	0	0	0	0
Bassin fagnard de l'Eau Blanche en aval de Mariembourg	1 867,04	1 681,83	90,1%	0,61	0	0	0	0
Bassin fagnard de l'Hermeton	3 885,63	2 056,16	52,9%	52,51	0	0	0	0
La Caestienne entre Frasnés et Doische	2 867,64	194,41	6,8%	0	0	0	0	0
Total des sites NATURA 2000		4 535,60	-	53,4	0	47,63	0	0
Sites hors Natura 2000		0	-	0	0	0	0	1

Arbres et haies remarquables reconnus (2008):

nombre d'arbres isolés: 36 nombre de groupes d'arbres: 8

nombre de haies ou d'alignement d'arbres: 3 pour une longueur totale de: 518 m

Superficie des bois soumis sur le territoire communal (2009): 2398,63 ha (15% de la superficie communale)

Superficie des bois soumis appartenant à la commune (2009): 2181,34 ha

d) Air

Mesure de la qualité de l'air (2008): pas de station sur le territoire communal

3. PRESSIONS**a) Risques industriels**

Site(s) SEVESO (2009): aucun

Etablissement(s) E-PRTR (2009):

Société	Activité
DOLOMIES DE VILLERS-LE-GAMBON - Carrière	Exploitation d'une carrière à ciel ouvert

Type de zone(s) nucléaire(s) (2004): 1, 2 et 3

b) Agriculture

Proportion de sièges d'exploitation agricole avec un LS supérieur à 1 (2008): 3,3%

Nombre d'élevages intensifs classés IPPC (2009): 0

Taille moyenne des prairies (2008): 3,39 ha

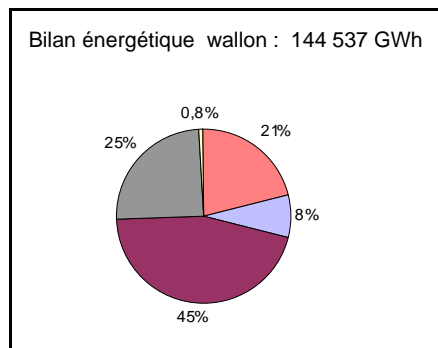
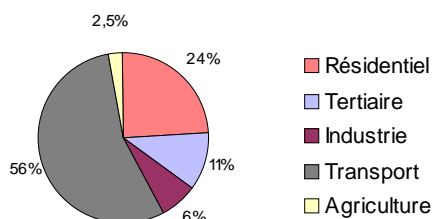
Taille moyenne des parcelles cultivées (2008): 3,03 ha

c) Energie**Positionnement de la commune**

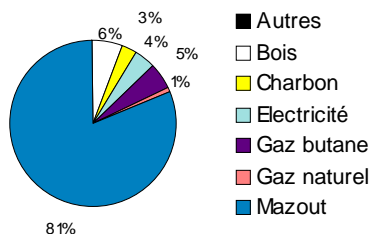
Centrale(s) de production électrique (2009):

Nom de la centrale	Type	Puissance installée
Pre De Preat - La Surizee	Moteur à biogaz	0,104 MW
Parc Eolien de Cerfontaine	Eolien	22 MW

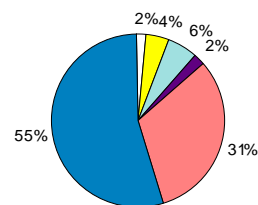
Entreprise(s) à forte consommation énergétique (>2 500 tep) (2008): aucune

Répartition de la consommation énergétique communale selon le secteur (2007):**Positionnement des ménages**Proportion des logements selon la source d'énergie utilisée pour le chauffage résidentiel (2001):

Situation communale: 3 154 logements



Situation wallonne: 1 334 324 logements



d) Déchets**Collecte**

Gisement de déchets ménagers:

	2000	2005	2006	2007	2008
Quantité par habitant en kg	560	555	542	546	528
Quantité totale en tonnes	4442	4582	4512	4631	4553

Ordures ménagères brutes (OMB):

	2000	2005	2006	2007	2008
Quantité par habitant en kg	70	108	113	114	101
Quantité totale en tonnes	560	902	942	964	876

Collectes sélectives:

	2000	2005	2006	2007	2008
Papier/carton	400 tonnes	331 tonnes	352 tonnes	331 tonnes	343 tonnes
PMC	125 tonnes	154 tonnes	152 tonnes	155 tonnes	142 tonnes
Verre	301 tonnes	303 tonnes	294 tonnes	294 tonnes	291 tonnes
Textile	non communiqué	non communiqué	non communiqué	non communiqué	non communiqué

Mode(s) de collecte (2007): conteneur à puce

Nombre de parcs à conteneurs (2009): 1 commune d'implantation: PHILIPPEVILLE

Nombre de sites de bulles à verre (2007): 21

Gestion

Intercommunale de gestion des déchets ménagers (2009): BEPN

Centre(s) de gestion de déchets ménagers (2009):

Nom et type de l'installation	Capacité de traitement
Centre de compostage de Villers-le-Gambon	non communiqué

Centre(s) de gestion de déchets inertes (2009): aucun

Centre(s) de gestion de déchets industriels (2009): aucun

Centre(s) d'enfouissement technique (2009): aucun

Centre de gestion des boues de dragage (2009): aucun

e) Tourisme

Etablissements et capacités par type d'hébergement (2008):

Type d'hébergement	Nb d'établissements	Capacité (nb de lits)
camping	2	120
hôtellerie	1	17
tourisme de terroir	14	50

Arrivées et nuitées hors tourisme rural:

	1992	1995	2000	2004	2006	2007	2008
Nombre d'arrivées	2 795	2 709	2 306	1 552	1 121	1 164	1 046
Nombre de nuitées	8 965	9 424	7 552	3 800	2 128	2 877	2 695
Durée moyenne du séjour	3,2 nuits	3,5 nuits	3,3 nuits	2,4 nuits	1,9 nuits	2,5 nuits	2,6 nuits

4. OUTILS GENERAUX DE GESTION**a) Développement économique**PCDR approuvé (2009): date de l'arrêté ministériel: 1/09/2003**b) Environnement**Protocole de collaboration entre le DPC et la commune (2009):

Nombre d'agents constatateurs subventionnés (2009): 0

Nombre d'agents sanctionneurs subventionnés: pas de données disponibles

Conseiller(s) en environnement (2009): Guide composteur (2008):

Nombre d'organismes certifiés ISO 14001 et/ou EMAS (2009): 0

Nature

Parc naturel (2006): aucun

PCDN (2008): Convention combles et clochers approuvée (2009): Convention bords de route approuvée (2009): Participation à la certification forestière PEFC (2009): date de signature: 28/08/2008**Eau**

PASH approuvé(s) (2006): SAMBRE date d'approbation: 10/11/2005

MEUSE AMONT date d'approbation: 29/06/2006

Nombre de primes octroyées pour l'assainissement autonome des eaux usées de 1998 à 2008: 42 pour un montant total de : 101 084,69 €

Prime communale sur les citernes d'eau de pluie (2004): 0 €

Zone(s) de prévention ou de surveillance approuvée(s) pour la protection des eaux souterraines (2009):

Dénomination	Type de protection	Date d'approbation	Superficie sur le territoire communal
Crèvecœur P1, P2, P3	Prévention éloignée	20/06/2003	118,82 ha
Source Villers et source des Fagnes	Prévention éloignée	29/04/2004	180,86 ha
Source Villers et source des Fagnes	Prévention rapprochée	29/04/2004	15,65 ha

Contrat(s) de rivière (2009): Sambre, Haute Meuse

c) Aménagement du territoireSchéma de structure approuvé (2009): Règlement communal d'urbanisme approuvé (2009): CCATM approuvée (2009): **d) Mobilité**Plan de mobilité approuvé (2009): date d'approbation: 27/05/2003Conseiller(s) en mobilité (2009):

Parcour(s) RAVeL (2008): Ravel 2 longueur: 4,84 km

e) EnergieConseiller en énergie (2008):

Mesure(s) favorisant les économies d'énergie dans les équipements publics (2007): Epure

Nombre de primes Soltherm octroyées pour l'installation de panneaux solaires thermiques et montant total: pas de données disponibles

Primes complémentaires à la prime régionale Soltherm (chauffe-eau solaire) (2008):

prime provinciale: 500 € prime communale: 250 €

Nombre de primes à l'isolation et montant total: pas de données disponibles

5. CONTACTS

Administration communale

place d'Armes, 12
5600 PHILIPPEVILLE

Site internet: <http://www.philippeville.be/>

Téléphone: 071/66.00.60

SPW - DGARNE

Direction générale opérationnelle de l'Agriculture, des Ressources naturelles et de l'Environnement

Avenue Prince de Liège, 15, B-5100 Namur
Téléphone: 081/ 33.50.50 - Fax: 081/33.51.22
Site internet: <http://environnement.wallonie.be>

S.O.S. Pollutions (24 h/24): 070/23.30.01

Union des Villes et Communes Wallonnes

Fiche communale réalisée par l'UVCW: <http://www.uvcw.be/communes>

ANNEXE**Sites karstiques (2005)**

N°karst	Nom du site	N°karst	Nom du site
536-038b	Champ de dolines de Gernivau	536-038c	Champ de dolines de Gernivau
536-039	Doline de Gernivau	536-040	Dolines de Lotenne
536-041	Chantoir-égout de Lotenne	536-042	Chantoir des Vieilles Fosses
536-043	Chantoir de la campagne Sedri	536-044	Doline de la campagne de Sedri
536-045	Résurgence du Bois de Brûlin	574-003	Doline de la ferme Olim Bois
574-004	Grotte de Neuville	581-001	Fontaine de Roly
581-002	Dépressions de Roly	581-004	Grotte de Saint Onulphe
582-001	Adugeoir n° 1 du ruisseau du Fond des Veaux	582-002	Grotte du Fond des Vaux
582-004	Adugeoir n° 2 du Fond de Veaux	582-005	Trou des Nutons
585-001	Fondry n° 1 du Franc Bois	585-002	Fondry n° 2 du Franc bois
585-003	Fondry n° 3 du Franc Bois		

Sites d'activité à réaménager (SAR) reconnus par un arrêté (2009)

N°Saed	Nom du site	Type d'arrêté	Date d'arrêté
PC87	Magasins généraux	Rénovation	31/01/2000
PC89	Brasserie Devaux	Définitif	22/06/2007

Sites de grand intérêt biologique inventoriés (2009)

N°Sgib	Nom du site	N°Sgib	Nom du site
1142	Tienne de Wérichet (Philippeville)	1041	Carrière "Magloire" (Philippeville)
1185	Carrière de Rochefontaine (Philippeville)	1184	Carrière de la Rue de la Chinelle (Philippeville)
1168	Carrière Les Longues Royes (Philippeville)	1167	Carrière du Tienne al Gatte (Philippeville)
1165	Carrière de Tapoumont (Philippeville)	1188	Carrière de la Grosse Haie (Philippeville)
1146	Ruisseau du Bénitier (Philippeville)	1382	Carrière Marmont (Philippeville)
1140	Vivi des Bois (Philippeville)	1164	Carrière Les Maquettes (Philippeville)
473	Les Auges (Philippeville)	1218	Carrière du Bois de Rival (Philippeville)
1219	Carrière et pelouse du Tienne de Merlemont (Philippeville)	1361	Grande friche de Romedenne (Philippeville)
1415	Anciennes carrières du Haut Mont et du Petit Mont (Doische; Philippeville)	1663	Bois des Treize Bonniers (Philippeville; Doische)
1791	Bois de la Forêt (Philippeville)	1839	Trou de la Vache (Philippeville)
1898	Vallée de la Brouffe à Mariembourg (Couvain; Philippeville)	1922	RAVeL de Mariembourg à Fagnolle (Philippeville; Couvain)
1955	Bois du Poncia (Philippeville)	1956	Pré du Poncia (Philippeville)
1297	Grand Ri (Philippeville)	25	Le Gros Tienne (Philippeville)
1040	Carrière du Grand Fond (Philippeville)	632	Bois de Marmont (Philippeville)
18	Terne des Coris (Philippeville)	29	La Haie Maïon (Philippeville)
37	Bois Cumont (Philippeville)	38	Bois Jean Mouton (Philippeville)
42	Le Tombeau (Philippeville)	91	Lombitch (Philippeville)
127	Vallée de l'Hermeton (Philippeville)	164	Onoyes à Roly (Philippeville)
165	Argilières de Romedenne (Philippeville)	175	Les Tournailles (Philippeville)
1039	Carrière de Biernonri (Philippeville)	472	Fonds du ruisseau de Fagnolle (Philippeville)
609	Vallée de l'Hermeton de Vodelée à Soulme (Doische)	804	Etang du Fraity (Philippeville)
805	Etang de Prand'lage (Philippeville)	928	Mares d'Yves-Gomezée et de Daussois "Au Chemin de Jamiolle" (Walcourt,
1034	La Ballastière (Philippeville)	1035	Le Petit Trieu (Philippeville)
1036	Carrière des Wayons (Philippeville)	1038	Carrière Madame (Philippeville)
1037	Carrière Monsieur (Philippeville)	224	Clairière de Moriachamps (Philippeville)