

Fiche environnementale

Commune: **CHIMAY**
 Arrondissement: **THUIN**
 Province: **HAINAUT**

Edition 2010

1. ASPECTS SOCIO-ECONOMIQUES**Généralités**

Population (au 01/01):

1990	1995	2000	2005	2006	2007	2008
9 553	9 704	9 759	9 715	9 774	9 852	9 944

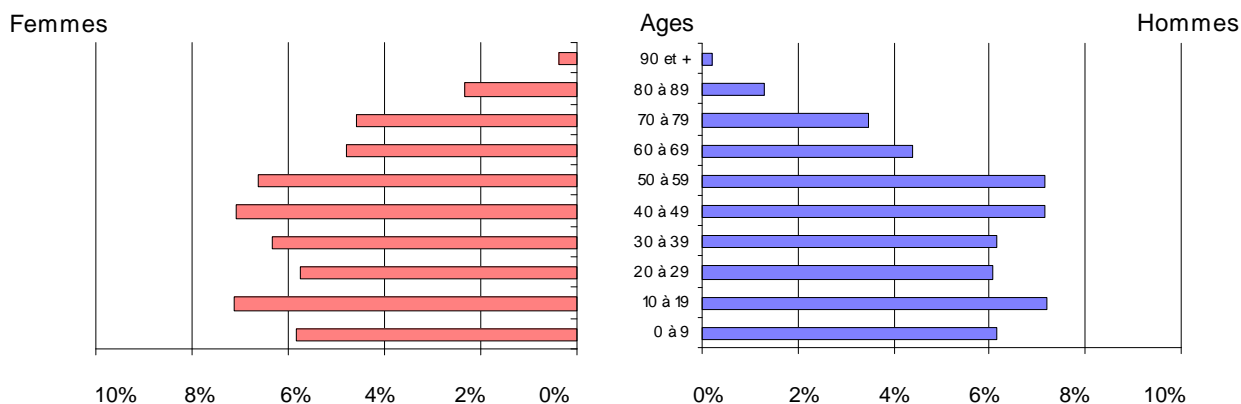
Superficie totale: 19 710,32 ha

Densité de population (au 01/01 en hab./km²):

1990	1995	2000	2005	2006	2007	2008
48	49	50	49	50	50	50

Nombre de ménages (au 01/01):

1990	1995	2000	2005	2006	2007	2008
3 404	3 613	3 827	4 023	4 076	4 155	4 220

Pyramide des âges (2008):**Situation économique**

Revenu annuel par habitant:

1990	1995	2000	2005	2006
5 949 €	7 206 €	8 405 €	10 925 €	11 165 €

Nombre de parcs d'activité économique (2005): 2 superficie: 68,87 ha (0% de la commune) gestionnaire(s): IGRETEC
 taux de remplissage: pas de données disponibles

Aménagement du territoire et environnement

Nombre de permis d'urbanisme octroyés:

Type	1990	1995	2000	2005	2006	2007	2008
Nouvelles constructions	19	61	31	26	25	18	25
Rénovations	8	5	21	34	30	13	19

Nombre de permis de lotir accordés:

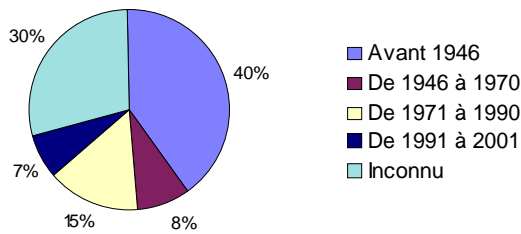
1990	1995	2000	2005	2006	2007
5	3	1	0	4	1

Permis d'environnement et permis uniques (2003-2007):

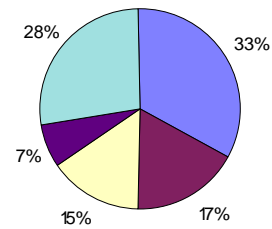
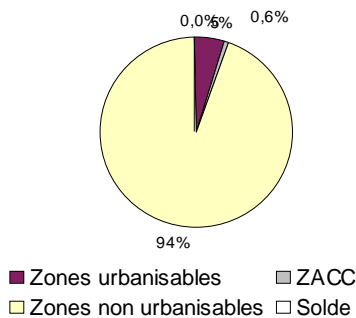
Type de permis	Nombre de demandes introduites	
	Classe 1	Classe 2
Environnement	1	25
Unique	1	14

Age du logement (2001):

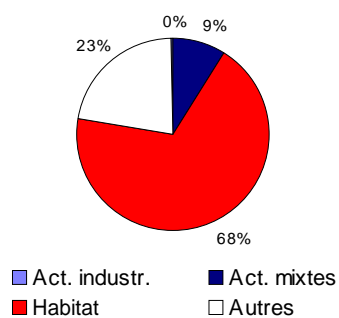
Nombre de logements: 3 744



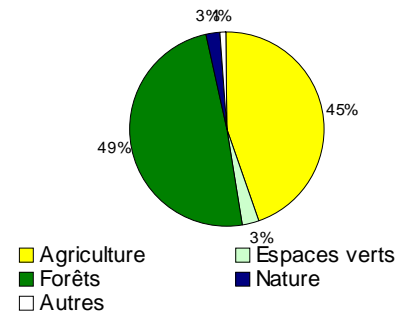
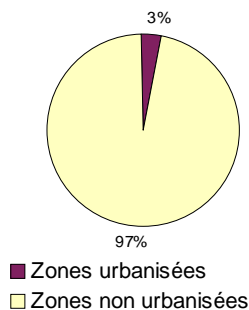
Situation wallonne: 1 330 396 logements

Affectations au plan de secteur (2009):

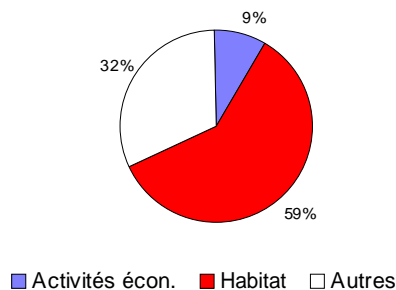
Zones urbanisables: 1 021,8 ha



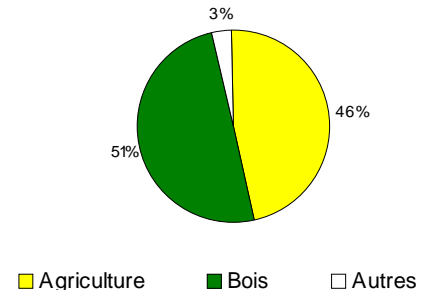
Zones non urbanisables: 18 774,3 ha

Occupation du sol sur base du cadastre (2008):

Zones urbanisées: 647,7 ha



Zones non urbanisées: 18 597,8 ha

**Mobilité et Infrastructures de transport**

Mobilité des travailleurs (2001):

Nombre d'actifs résidant et travaillant dans la commune:	1 194
Nombre d'actifs résidant dans la commune et travaillant hors de la commune:	1 840
Nombre d'actifs résidant hors de la commune et travaillant dans la commune:	859

Mobilité des élèves (2001):

Nombre d'élèves résidant et étant scolarisés dans la commune:	840
Nombre d'élèves résidant dans la commune et étant scolarisés hors de la commune:	1 169
Nombre d'élèves résidant hors de la commune et étant scolarisés dans la commune:	858

Infrastructures

ULModrome de Chimay

Gare/arrêt SNCB (2008): aucun

Nombre d'arrêts de bus du réseau TEC (2009): 102

Réseau routier (2005):

Catégorie	Territoire communal		Wallonie
	Longueur (km)	Densité (km/km ²)	Densité (km/km ²)
Autoroutes	0	0	0,05
Routes régionales	60,5	0,31	0,45
Routes communales	423,7	2,15	2,86
Total	484,2	2,46	3,36

Réseau ferroviaire (2008):

Catégorie	Territoire communal		Wallonie
	Longueur (km)	Densité (km/km ²)	Densité (km/km ²)
Lignes conventionnelles	0	0	0,08
Lignes marchandises	0	0	0,02
Lignes TGV	0	0	0,01
Total	0	0	0,10

Réseau de voies navigables pour le transport (2008): aucune voie navigable

Réseau cyclable: pas de données disponibles

Situation agricole

Superficie agricole utilisée (SAU en ha):

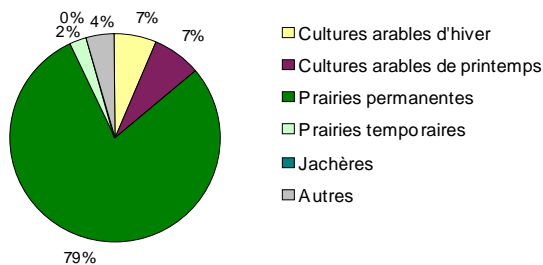
	1990	1995	2000	2005	2007	2008
	7604,1	7382,0	7597,0	7608,2	7663,1	7737,0

Nombre de sièges
d'exploitation:

	1999	2002	2005	2008
	215	200	177	163

superficie moyenne par
siège d'exploitation (ha):

	1999	2002	2005	2008
	35,20	38,18	42,98	47,46

Ventilation de la SAU par type d'occupation du sol (2008)Méthodes agro-environnementales

Nombre d'agriculteurs qui appliquent au moins une MAE sur le territoire communal (2007): 106

Pourcentage de parcelles équipées d'au moins une MAE: pas de données disponibles

Agriculture biologique:

	2003	2004	2005	2006	2007
nombre de sièges d'exploitation	6	7	7	7	6
superficie couverte (ha)	372,2	392,9	468,9	471	311,7

2. ETAT**a) Eau****Situation hydrographique**

Sous-bassin(s) hydrographique(s): OISE, SAMBRE, MEUSE AMONT

Voie(s) d'eau classée(s) navigable(s) (2008): aucune

Principaux cours d'eau selon leur typologie (2008): aucun

Nom du cours d'eau	Objectif(s) de qualité	Longueur
L' EAU BLANCHE	Salmonicole	20 044 m
L' EAU NOIRE	Salmonicole	13 117 m
Ruisseau de LAMBERCIES	Salmonicole	5 002 m
L' EAU D'EPPE	Salmonicole	4 868 m
Ruisseau de BARDOMPRE	Salmonicole	4 678 m
Ruisseau de FAGNERY	Salmonicole	2 964 m
Ruisseau de BAILIEVRE	Non fixé	2 726 m
Ruisseau FREDERIC	Salmonicole	1 440 m
La WARTOISE	Salmonicole	1 224 m
L' OISE	Salmonicole	1 103 m
Ruisseau de l' ETANG LEBRUN	Salmonicole	649 m
Ruisseau des GRANDS PRES	Non fixé	407 m
Ruisseau de LISBONNE	Salmonicole	241 m
Ruisseau de LAMBRECIES	Non fixé	65 m
Total		58 528 m

Débit des principaux cours d'eau: pas de données disponibles

Nombre d'arrêtés royaux de calamité publique due aux inondations de 1969 à 2008: 8

Pourcentage de la superficie communale en aléa d'inondation (2009):

faible	moyen	élevé
3,6%	0,2%	1,8%

Qualité physico-chimique des cours d'eau :

N° station	Cours d'eau	Paramètre	Qualité		
			2004	2006	2008
12174	L'Eau d'Eppe à Montbliart	Azote ammoniacal	indisponible	Bonne	Bonne
12174	L'Eau d'Eppe à Montbliart	DBO5 à 20°C	indisponible	Très bonne	Très bonne
12174	L'Eau d'Eppe à Montbliart	Nitrates	indisponible	Bonne	Bonne
12174	L'Eau d'Eppe à Montbliart	Orthophosphates solubles	indisponible	Bonne	Bonne
12174	L'Eau d'Eppe à Montbliart	Saturation en O2 (calculée)	indisponible	Mauvaise	Bonne
12174	L'Eau d'Hepe à Montbliart	Azote ammoniacal	Bonne	indisponible	indisponible
12174	L'Eau d'Hepe à Montbliart	DBO5 à 20°C	Très bonne	indisponible	indisponible
12174	L'Eau d'Hepe à Montbliart	Nitrates	Bonne	indisponible	indisponible
12174	L'Eau d'Hepe à Montbliart	Orthophosphates solubles	Moyenne	indisponible	indisponible
12174	L'Eau d'Hepe à Montbliart	Saturation en O2 (calculée)	Bonne	indisponible	indisponible
3460	L'Eau Blanche à Saint-Rémy	Azote ammoniacal	Bonne	Bonne	Très bonne
3460	L'Eau Blanche à Saint-Rémy	DBO5 à 20°C	Très bonne	Bonne	Très bonne
3460	L'Eau Blanche à Saint-Rémy	Nitrates	Bonne	Bonne	Bonne
3460	L'Eau Blanche à Saint-Rémy	Orthophosphates solubles	Bonne	Bonne	Bonne
3460	L'Eau Blanche à Saint-Rémy	Saturation en O2 (calculée)	Moyenne	Mauvaise	Mauvaise

Qualité biologique des cours d'eau : pas de données disponibles

Qualité des eaux de baignade (2008): aucune zone officielle

Zone(s) vulnérable(s) (nitrates) (2008): aucune sur la commune

Etat des masses d'eau de surface (2008):

Code masse d'eau	Superficie (ha)	Etat
MM03R	3 413	Non à risque
MM06R	9 772	Non à risque
OS01R	847	A risque
OS02R	1 013	Non à risque

SA01R	4 770	Risque possible
-------	-------	-----------------

Qualité physico-chimique des eaux souterraines (concentration en nitrates) (2000-2008):

Nom/localisation de la prise d'eau	Zone vulnérable	Qualité		
		2000-2003	2004-2007	2008
MON REVE	Hors zone	Indisponible	Moyenne	Indisponible
FORGES BAS VILLAGE	Hors zone	Bonne	Bonne	Indisponible
BAILEUX BOUTONVILLE	Hors zone	Moyenne	Bonne	Indisponible
PUITS NORD	Hors zone	Indisponible	Très bonne	Indisponible
PUITS SUD	Hors zone	Indisponible	Moyenne	Indisponible

Eaux de précipitation

Retombées acides à découvert (2004-2008):

Code Station	Localisation	Substances acidifiantes en kg/ha par an										
		Ca++	Cl-	K+	Mg++	Na+	H+	F-	NH4+ (N)	NO3- (N)	SO4=(S)	(PO4) (P)
PANT02	rue du Lac	10,94	9,07	7,85	1,36	9,66	1,38	0,03	9,03	3,30	4,25	0,55

Dépôt moyen en azote sous forêt (2004):

21,76 kgN/ha/an

en soufre: 8,46 kgS/ha/an

Production-Distribution

Société(s) de distribution et tarification (2008):

Société(s) de distribution	Redev. forf. en € (limite en m ³)	Redevance annuelle en €	Tarif 1 en €/m ³ (limite en m ³)	Tarif 2 en €/m ³ (limite en m ³)	Tarif 3 en €/m ³ (limite en m ³)	Tarif 4 en €/m ³ (limite en m ³)
IERS	44,13 (20)	-	1,61 (5000)	0,99	-	-
REGIE	-	27,2	0,68	1,36	1,22	1,22
SALRO	-	34,5	0,86 (30)	1,72 (5000)	1,55	-
SWDE	-	38,8	0,97 (30)	1,94 (5000)	1,75 (25000)	-

Consommation annuelle d'eau des petits consommateurs par raccordement (2007): 64,5 m³

(moyenne wallonne: 77 m³)

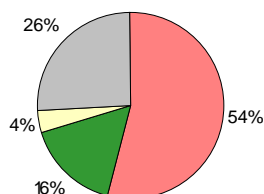
Nombre de prises d'eau (2008) en eaux de surface: 0

en eaux souterraines: 6 dont 2 en zones de prévention

Assainissement

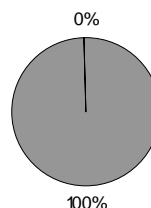
Organisme d'assainissement agréé (eaux usées): IGRETEC

Répartition de la population selon le type de régime d'assainissement des eaux usées (2008):



- Collectif >=2000 EH
- Collectif < 2000 EH
- Transitoire
- Autonome

Population en zone d'assainissement collectif : 6 775 habitants



- Population dont les eaux usées domestiques ne sont pas épurées par une station publique
- Population dont les eaux usées domestiques sont épurées par une station publique

Station(s) d'épuration de 2000 EH et plus (2008):

Nom de la station	Etat	Capacité nominale (EH)	Taux de charge (DBO ₅)	Commune d'implantation
VIRELLES	Existant	5 000	103 %	Chimay
BAILEUX	A diagnostiquer - A rénover	3 500	-	Chimay

Taux d'égouttage des eaux usées (2008):

Longueur d'égouts existants par rapport à la longueur d'égouts prévus: 83% des 73,51 km prévus

Taux de collecte des eaux usées (2008) :

Longueur de collecteurs existants par rapport à la longueur de collecteurs prévus: 72% des 14,05 km prévus

Nombre de ménages exonérés du CVA (2008): 11

b) Sol - Sous-sol

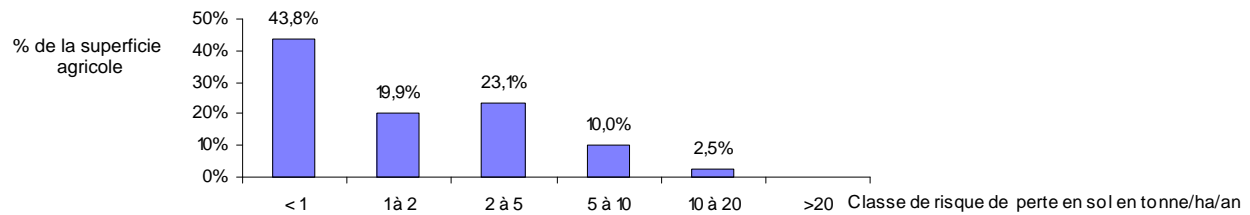
Nombre de sites karstiques (2005): 60 (voir annexe)

Nombre de carrières souterraines désaffectées (2001): 8 type de roche: ardoisière

Nombre de carrière(s) en exploitation (2006): 2 type de roche: calcaire

Nombre de terrils (2008): 0

Risque de perte en sol par érosion hydrique (2005):



Sites potentiellement pollués recensés:

Nombre de sites à réaménager (SAR) reconnus par un arrêté (2009): 2 (voir liste en annexe)

Nombre de sites à réaménager (SAR) de fait (2009): 9

SAR dont l'assainissement est reconnu prioritaire (2007): aucun

Nombre de dépotoirs répertoriés (2009): 0 réhabilité(s) et 10 non réhabilité(s)

Nombre de stations service (2009) dont le sol est :

assaini: 1 non pollué: 5

potentiellement pollué: 4

c) Nature, forêt et paysage

Nombre de sites de grand intérêt biologique inventoriés (2009): 15 avec une superficie hors zone protégée de : 111,41 ha (voir annexe)

Zones protégées (2008):

Site Natura 2000	Superficie totale du site (ha)	Superficie du site sur le territoire communal					Nbre de cavités souter.	
		total (ha)	% du total du site	Rés. nat. agréées (ha)	Rés. nat. dom. (ha)	Rés. forest. (ha)		ZHIB (ha)
Bois Massart et forêts de Sivry-Rance	680,94	323,83	47,6%	0	0	0	0	0
La Fagne entre Baillièvre et Robechies	323,9	323,7	99,9%	0	0	0	0	0
Vallée de l'Eau Blanche à Virelles	1 417,48	1 266,86	89,4%	83,92	0,26	0	0	0
Massifs forestiers entre Momignies et Chimay	1 866,82	604,57	32,4%	0	0	0	0	0
Bois de Bourlers et de Baileux	1 383,59	1 168,2	84,4%	0	0	0	0	0
Vallées de l'Oise et de la Wartoise	784,81	201,4	25,7%	0	0	0	0	0
Haute vallée de l'Eau Noire	953,84	707,98	74,2%	3,62	0	0	1,02	0
Massif forestier de Cerfontaine	3 024,74	88,96	2,9%	0	0	0	0	0
Vallée de l'Eau Blanche entre Aublain et Mariembourg	1 359,94	26,78	2,0%	0	0	0	0	0
Total des sites NATURA 2000		4 712,28	-	87,54	0,26	0	1,02	0
Sites hors Natura 2000		1,28	-	0,02	1,14	0	0,12	0

Arbres et haies remarquables reconnus (2008):

nombre d'arbres isolés: 105 nombre de groupes d'arbres: 12

nombre de haies ou d'alignement d'arbres: 35 pour une longueur totale de: 5 770 m

Superficie des bois soumis sur le territoire communal (2009): 5661 ha (29% de la superficie communale)

Superficie des bois soumis appartenant à la commune (2009): 4530,41 ha

d) Air

Mesure de la qualité de l'air (2008):

pas de station sur le territoire communal

3. PRESSIONS

a) Risques industriels

Site(s) SEVESO (2009): aucun

Etablissement(s) E-PRTR (2009): aucun

Type de zone(s) nucléaire(s) (2004): 3

b) Agriculture

Proportion de sièges d'exploitation agricole avec un LS supérieur à 1 (2008): 1,5%

Nombre d'élevages intensifs classés IPPC (2009): 0

Taille moyenne des prairies (2008): 4,6 ha

Taille moyenne des parcelles cultivées (2008): 3,19 ha

c) Energie

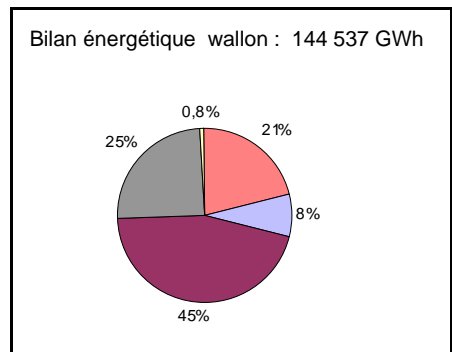
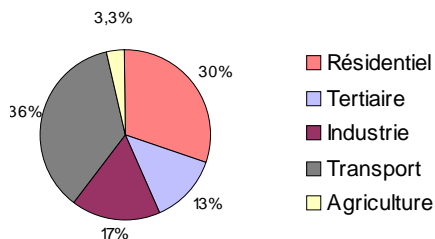
Positionnement de la commune

Centrale(s) de production électrique (2009):

Nom de la centrale	Type	Puissance installée
Parc Eolien de Chimay	Eolien	10 MW

Entreprise(s) à forte consommation énergétique (>2 500 tep) (2008): aucune

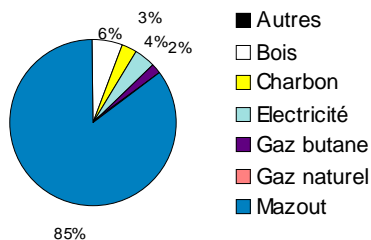
Répartition de la consommation énergétique communale selon le secteur (2007):



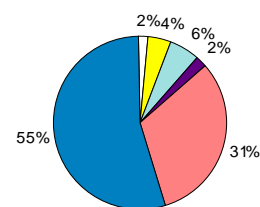
Positionnement des ménages

Proportion des logements selon la source d'énergie utilisée pour le chauffage résidentiel (2001):

Situation communale: 3 744 logements



Situation wallonne: 1 334 324 logements



d) Déchets**Collecte**

Gisement de déchets ménagers:

	2000	2005	2006	2007	2008
Quantité par habitant en kg	637	522	552	562	546
Quantité totale en tonnes	6221	5072	5392	5535	5432

Ordures ménagères brutes (OMB):

	2000	2005	2006	2007	2008
Quantité par habitant en kg	419	163	169	176	162
Quantité totale en tonnes	4107	1595	1655	1732	1614

Collectes sélectives:

	2000	2005	2006	2007	2008
Papier/carton	222 tonnes	81 tonnes	202 tonnes	210 tonnes	199 tonnes
PMC	37 tonnes	25 tonnes	65 tonnes	71 tonnes	75 tonnes
Verre	208 tonnes	157 tonnes	214 tonnes	210 tonnes	220 tonnes
Textile	26 tonnes	non communiqué	non communiqué	11 tonnes	12 tonnes

Mode(s) de collecte (2007): sac payant

Nombre de parcs à conteneurs (2009): 1 commune d'implantation: CHIMAY

Nombre de sites de bulles à verre (2007): 15

Gestion

Intercommunale de gestion des déchets ménagers (2009): INTERSUD

Centre(s) de gestion de déchets ménagers (2009): aucun

Centre(s) de gestion de déchets inertes (2009): PIRLOT ET FILS SPRL

Centre(s) de gestion de déchets industriels (2009): aucun

Centre(s) d'enfouissement technique (2009): aucun

Centre de gestion des boues de dragage (2009): aucun

e) Tourisme

Etablissements et capacités par type d'hébergement (2008):

Type d'hébergement	Nb d'établissements	Capacité (nb de lits)
camping	2	141
hôtellerie	2	31
tourisme de terroir	27	157

Arrivées et nuitées hors tourisme rural:

	1992	1995	2000	2004	2006	2007	2008
Nombre d'arrivées	4 982	4 492	4 231	5 995	5 542	3 768	4 103
Nombre de nuitées	8 934	8 408	7 458	12 835	12 126	5 859	6 290
Durée moyenne du séjour	1,8 nuits	1,9 nuits	1,8 nuits	2,1 nuits	2,2 nuits	1,6 nuits	1,5 nuits

4. OUTILS GENERAUX DE GESTION**a) Développement économique**PCDR approuvé (2009): date de l'arrêté ministériel: 13/03/2008**b) Environnement**Protocole de collaboration entre le DPC et la commune (2009):

Nombre d'agents constatateurs subventionnés (2009): 0

Nombre d'agents sanctionneurs subventionnés: pas de données disponibles

Conseiller(s) en environnement (2009): Guide composteur (2008):

Nombre d'organismes certifiés ISO 14001 et/ou EMAS (2009): 0

Nature

Parc naturel (2006): aucun

PCDN (2008): Convention combles et clochers approuvée (2009): Convention bords de route approuvée (2009): Participation à la certification forestière PEFC (2009): date de signature: 23/06/2008**Eau**

PASH approuvé(s) (2006):	OISE	date d'approbation: 29/06/2006
	SAMBRE	date d'approbation: 10/11/2005
	MEUSE AMONT	date d'approbation: 29/06/2006

Nombre de primes octroyées pour l'assainissement autonome des eaux usées de 1998 à 2008: 51 pour un montant total de : 108 803,17 €

Prime communale sur les citernes d'eau de pluie (2004): 0 €

Zone(s) de prévention ou de surveillance approuvée(s) pour la protection des eaux souterraines (2009):

Dénomination	Type de protection	Date d'approbation	Superficie sur le territoire communal
Baillièvre - Trieu du Pachy	Prévention rapprochée	30/10/2006	1,02 ha
Baillièvre - Trieu du Pachy, Robechies - Mon Rêve, Mon Rêve P2	Prévention éloignée	30/10/2006	149,01 ha
Robechies - Mon Rêve, Mon Rêve P2	Prévention rapprochée	30/10/2006	3,6 ha

Contrat(s) de rivière (2009): Haute Meuse, Sambre

c) Aménagement du territoireSchéma de structure approuvé (2009): Règlement communal d'urbanisme approuvé (2009): CCATM approuvée (2009): date de l'arrêté ministériel: 21/04/2008**d) Mobilité**Plan de mobilité (2009): Conseiller(s) en mobilité (2009):

Parcour(s) RAVeL (2008): Ligne 109 longueur: 8,53 km

e) EnergieConseiller en énergie (2008):

Mesure(s) favorisant les économies d'énergie dans les équipements publics (2007): aucune

Nombre de primes Soltherm octroyées pour l'installation de panneaux solaires thermiques et montant total: pas de données disponibles

Primes complémentaires à la prime régionale Soltherm (chauffe-eau solaire) (2008):

prime provinciale: 619,73 € prime communale: 0 €

Nombre de primes à l'isolation et montant total: pas de données disponibles

5. CONTACTS

Administration communale

Grand'Place, 13

6460 CHIMAY

Site internet: <http://www.ville-de-chimay.be>

Téléphone: 060/21.27.27

SPW - DGARNE

Direction générale opérationnelle de l'Agriculture, des Ressources naturelles et de l'Environnement

Avenue Prince de Liège, 15, B-5100 Namur

Téléphone: 081/ 33.50.50 - Fax: 081/33.51.22

Site internet: <http://environnement.wallonie.be>

S.O.S. Pollutions (24 h/24): 070/23.30.01

Union des Villes et Communes Wallonnes

Fiche communale réalisée par l'UVCW: <http://www.uvcw.be/communes>

ANNEXE**Sites karstiques (2005)**

N°karst	Nom du site	N°karst	Nom du site
576-001	Grotte de la Laiterie	576-002	Adugeoir de Gripelotte
576-003	Adugeoir des Haies	576-004	Résurgence n°1 de Saint Remy
576-005	Résurgence n°2 de Saint Remy	576-006	Dépression de Petit Canton
576-007	Fontaine de Salles	576-008	Perte du Périsséau
576-009	Perte de Villers-la-Tour	576-010	Abri de Villers-la-Tour
576-011	Résurgence de Robechies	576-012	Résurgence de La Barrière
576-013	Effondrement de Baillièvre	576-014	Doline de Marteaubois
576-015	Source de Le Marteaubois	576-016	Résurgence de Baillièvre
576-017	Fontaine Sainte Geneviève	577-001	Galeries de la Carr. la Ficherie
577-002	Doline de la Carr. la Ficherie	577-003	Dépression de la Cote 247 5
577-004	Source des Neuf Maisons	577-005	Trou des Sarrasins
577-006	Abri de la Rawe	577-007	Perte partielle du Rond Champ
577-008	Aiguigeois aval du Rawe	577-009	Résurgence fossile du Rawe
577-010	Adugeoir amont de Lompret	577-011	Adugeoir M de Lompret
577-012	Adugeoir de Lompret	577-013	Grotte de Lompret
577-014	Perte fossile de Lompret	577-015	Dépressions de Vaulx
577-016	Adugeoir du Méandre de Lompret	577-017	Diaclase de Lompret
577-019	Résurgence nord de la Cressonnière	577-020	Résurgence centrale de la Cressonnière
577-022	Résurgence de Crousselle	577-023	Perte du Champ d'Hurion
577-024	Aiguigeois principal du Rawe	577-025	Doline de Saint Martin
577-026	Aiguigeois de crue du Rawe	577-027	Dépressions des Blanches Terres
577-028	Aiguigeois du rû de Rawe	577-029	Abri-sous-roche de Boutonville
577-030	Sources de Boutonville	577-031	Résurg. diffuse de Boutonville
577-032	Pertes dans le lit de Boutonville	577-033	Trou des Fées
577-034	Pertes de Boutonville	577-036	Résurgence du Bois du Plateau
577-037	Dépression de Boutonville	577-038	Dépressions de la Pierre qui Tourne
577-041	Trou du Virage	577-042	Grotte de la Roche aux Corbeaux
577-043	Quatre aiguigeois amont du Rawe	577-044	Abri des Fées
577-045	Faïlle de Faverelles	577-046	Champ de dépressions de Faverelles
577-047	Perte à Vaulx	577-048	Abri-sous-roche de la Planchette

Sites d'activité à réaménager (SAR) reconnus par un arrêté (2009)

N°Saed	Nom du site	Type d'arrêté	Date d'arrêté
TC45	Brasserie de Chimay	Rénovation	28/02/2001
TC57	Laiterie de Forges	Désaffectation	20/11/1991

Sites de grand intérêt biologique inventoriés (2009)

N°Sgib	Nom du site	N°Sgib	Nom du site
626	Grotte de Lompret (Chimay)	2292	Bois de Blaimont (Chimay)
2126	Pelouse des Monts de l'Air (Chimay)	1812	Pelouse calcicole de Lompret (Chimay)
1811	Carrière de Lompret (Chimay)	1704	Marais de la Frontière
1572	Le Franc Bois et la Roche au Corbeau (Chimay)	992	Le Grand Pont à Virelles (Chimay)
295	Marais de la Haute Nimelette (Couvin; Chimay)	282	Étang de Seloignes ou étang de la Fourchinée (Chimay; Momignies)
281	Route de la vallée de l'Eau Noire, de la source jusqu'à la forge Jean Petit (C)	179	Étang de Virelles (Chimay)
296	Forge Jean Petit - anciens prés alluviaux (Chimay)	148	Basse Nimelette (Chimay)
1364	Boutonville (Chimay)		